




DOMINGO 19 DE ABRIL DE 2026

Travesía Pendones – Vega Baxu - Ambenes – Sobrefoz

GUÍA BENÉVOLO	Pablo 639603506
COORDINADOR DE SEGURIDAD	Jar 672049554
COORDINADOR EXTERNO	Fernando 649929537
Deberemos estar en permanente contacto con los guías y coordinador de seguridad	
MATERIAL SEGURIDAD DISPONIBLE	GPS, botiquín y móviles.
MATERIAL QUE DEBEN LLEVAR LOS PARTICIPANTES	Calzado de montaña, comida, agua y ropa de abrigo. Capa o similar por si llueve
METEOROLOGÍA (Aemet)	Temperatura mínima 6°C y máxima 14°C. Probabilidad de precipitación: 100%. Probabilidad tormentas: 0%. Viento: Oeste, 10 km/h.
CARACTERÍSTICAS DE LA RUTA	Ruta de 16 km, dificultad media, con salida en Pendones (Parque Natural de Redes) y llegada en Sobrefoz (Parque natural de Ponga).

MIDE			
En caso de emergencia siempre hay alguna carretera cerca de la ruta.			
TRAVESÍA PENDONES - SOBREFOZ			
horario	7h 35'		 3 severidad del medio natural
desnivel de subida	950 m		 3 orientacion en el itinerario
desnivel de bajada	1050 m		 3 dificultad en el desplazamiento
distancia horizontal	16,6 Km		 4 cantidad de esfuerzo necesario
tipo de recorrido	Travesía		
Condiciones de verano, tiempos estimados según criterio MIDE, sin paradas. Calculado sobre datos de 2023.			

DESCRIPCIÓN DE LA RUTA

El recorrido se inicia tomando a la entrada de Pendones el camino hormigonado que desciende al río. Cruzado éste, el itinerario continúa por la pista que asciende a las últimas casas del pueblo. Seguimos ascendiendo por la hormigonada pista hasta alcanzar la collada de la *Gargasa* (920 m) por la que se accede al valle del *Corralín*. Desde la *Gargasa* se prosigue por el ancho camino que discurre en ligerísima ascensión a través de las majadas de *Fallaza* y *La Texera*. A partir de aquí la pendiente se hace más pronunciada hasta llegar a la majada de *Vega Baxu* (1100m), con varias cabañas en perfecto estado. Atravesamos la campera en dirección Este y cruzamos el arroyo de *Corralín* donde nos encontramos una buena fuente y las marcas del GR 102.2 *Camín Real del Sellón*. Seguimos con la misma dirección a través del hayedo ganado altura con rapidez. Seguimos con la misma dirección, a veces con trazas de sendero y a veces no, hasta alcanzar el punto de paso en el *cordal de Vallonseru* (1500m), que nos va paso al *Valle de Ambenes* y por tanto entrada a *Ponga*. Seguimos el curso del valle, ahora en descenso hasta llegar a las praderías de la *Majada de Ambenes*. Giramos al NO, cruzamos el reguero y nos dirigimos al *Collau Porciles*. Siguiendo el camino al Norte desde el collado enseguida nos encontramos con los restos de una cabaña, seguimos bajando por el hayedo hasta llegar a las cabañas de la *Viciella*. Giramos al SE y siguiendo un buen camino llegamos a la *Venta Aurora*, desde donde solo nos queda seguir la pista que lleva a *Sobrefoz*, punto final de la ruta.

PERFIL DE LA RUTA



MAPA DE RUTA

